

УТВЕРЖДАЮ

Глава администрации Березовского г.о.

Писцов Е.Р.

УТВЕРЖДАЮ

Директор МКУ «Благоустройство и ЖКХ»

Алешина А. А.

ПРОЕКТ ОРГАНИЗАЦИИ ДОРОЖНОГО ДВИЖЕНИЯ

г. Березовский

дорога от Режевского тракта до ул. Кирова



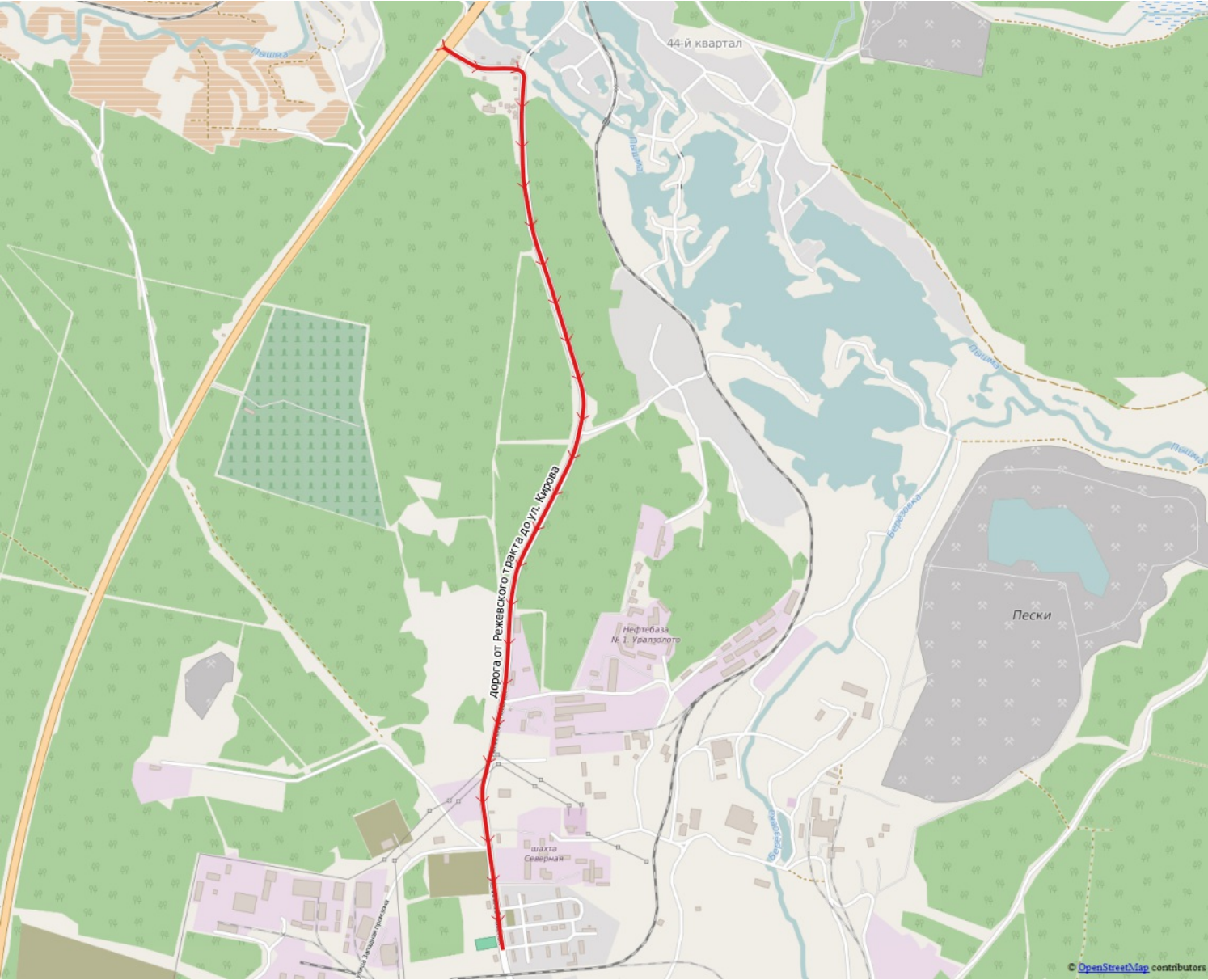
**ДОРОЖНЫЙ
КОНСАЛТИНГ**

РАЗРАБОТАНО

Директор ООО «Дорожный консалтинг»

Демин А.С.

Схема расположения: дорога от Режевского тракта до ул. Кирова



Ведомость дорожных знаков

Номер п/п	Имя участка	Направление	Положение на оси участка, км+м	Расположение	Тип по ГОСТ	Тип опоры	Высота установки	Размещено/Требуется
1	-	-	0+030	слева	2.4	стойка	2.9	Размещен
2	-	-	0+030	слева	2.2	стойка	3.6	Размещен
3	-	-	0+033	справа	3.20	стойка	-	Требуется
4	-	-	0+082	справа	5.16	Остановочный павильон	4.2	Размещен
5	-	-	0+088	справа	5.16	Остановочный павильон	-	Требуется
6	-	-	0+184	справа	1.11.1	стойка	2.9	Размещен
7	-	-	0+220	справа	8.13	стойка	-	Требуется
8	-	-	0+221	справа	2.1	стойка	-	Требуется
9	-	-	0+248	слева	3.20	стойка	-	Требуется
10	-	-	0+257	слева	2.4	стойка	-	Требуется
11	-	-	0+267	над дорогой	5.16	стойка	-	Требуется
12	-	-	0+295	слева	2.1	Опора электропередач	2.4	Размещен
13	-	-	0+296	слева	8.13	Опора электропередач	-	Требуется
14	-	-	0+336	слева	1.11.2	стойка	-	Требуется
15	-	-	1+278	слева	3.21	стойка	-	Требуется
16	-	-	1+280	справа	3.20	стойка	-	Требуется
17	-	-	1+398	слева	5.16	Остановочный павильон	-	Требуется
18	-	-	1+402	слева	5.16	Остановочный павильон	4.0	Размещен
19	-	-	1+430	справа	5.16, 5.16	стойка	-	Требуется
20	-	-	1+485	слева	3.20	стойка	-	Требуется
21	-	-	1+486	справа	3.21	стойка	-	Требуется
22	-	-	1+821	слева	3.21	стойка	-	Требуется
23	-	-	1+822	справа	3.20	стойка	-	Требуется
24	-	-	1+943	справа	3.21	стойка	-	Требуется
25	-	-	1+944	слева	3.20	стойка	-	Требуется
26	-	-	2+282	справа	2.1	стойка	2.5	Размещен
27	-	-	2+287	справа	5.16	стойка	-	Требуется
28	-	-	2+288	справа	5.16	стойка	3.2	Размещен
29	-	-	2+304	над дорогой	2.4	стойка	-	Требуется
30	-	-	2+342	слева	2.1	стойка	3.3	Размещен
31	-	-	2+355	слева	5.16	стойка	-	Требуется
32	-	-	2+356	слева	5.16	стойка	3.2	Размещен
33	-	-	2+739	справа	2.1	стойка	2.8	Размещен
34	-	-	2+739	справа	6.10.1	стойка	-	Требуется
35	-	-	2+755	справа	6.10.1	стойка	1.9	К демонтажу
36	-	-	2+804	слева	2.1	стойка	3.2	Размещен
37	-	-	2+805	слева	6.10.1	стойка	-	Требуется
38	-	-	2+858	справа	2.1	стойка	-	Требуется
39	-	-	2+896	на правом съезде	2.4	стойка	2.5	Размещен
40	-	-	2+931	справа	5.16	Остановочный павильон	3.4	Размещен
41	-	-	2+933	справа	5.16	Остановочный павильон	-	Требуется
42	-	-	2+959	слева	5.16	стойка	3.5	Размещен
43	-	-	2+961	слева	5.16	стойка	-	Требуется
44	-	-	2+968	слева	2.4	стойка	3.3	Размещен
45	-	-	2+977	справа	5.19.1, 5.19.2	стойка	2.2	Размещен
46	-	-	2+982	слева	5.19.1, 5.19.2	стойка	2.7	Размещен
47	-	-	2+982	слева	2.1	стойка	3.6	Размещен
48	-	-	3+030	слева	2.4	стойка	2.7	Размещен
49	-	-	3+053	слева	2.1	стойка	-	Требуется
50	-	-	3+090	слева	2.4	стойка	2.8	Размещен
ИТОГО Размещено					21			
ИТОГО Требуется					28			
ИТОГО К демонтажу					1			
ИТОГО					50			

Ведомость размещения дорожной разметки

Тип по ГОСТ Р 51256-99	Длина, м	Приведенная длина, м	Ширина разметки, м	Площадь окрашиваемой поверхности, кв.м.	
				Белой	Желтой
1.1	860	860	0.1	86.0	-
1.5	1595	399	0.1	39.9	-
1.6	621	466	0.1	46.6	-
1.7	65	33	0.1	3.2	-
1.14.1	-	-	0.4	27.9	-
1.14.1 (бело-желтая)	-	-	0.4 + 0.4	23.5	23.5
1.16.1	-	-	0.2	13.1	-
1.16.2	-	-	0.2	7.9	-
1.16.3	-	-	0.2	6.1	-
1.17	-	-	0.1	-	12.8
1.25	-	-	-	13.2	-
Итого	-	-	-	267.4	36.3

Ведомость остановок общ. транспорта

Номер п/п	Имя участка	Направление	Положение на оси участка, км+м	Расположение	Название	Наличие павильона	Наличие посадочной площадки
1	-	-	0+085	справа	44 Квартал	есть	есть
2	-	-	1+401	слева	1 карьер	есть	есть
3	-	-	1+435	справа	1 карьер	есть	есть
4	-	-	2+291	справа	Артель Марковская	есть	есть
5	-	-	2+351	слева	Артель Марковская	нет	есть

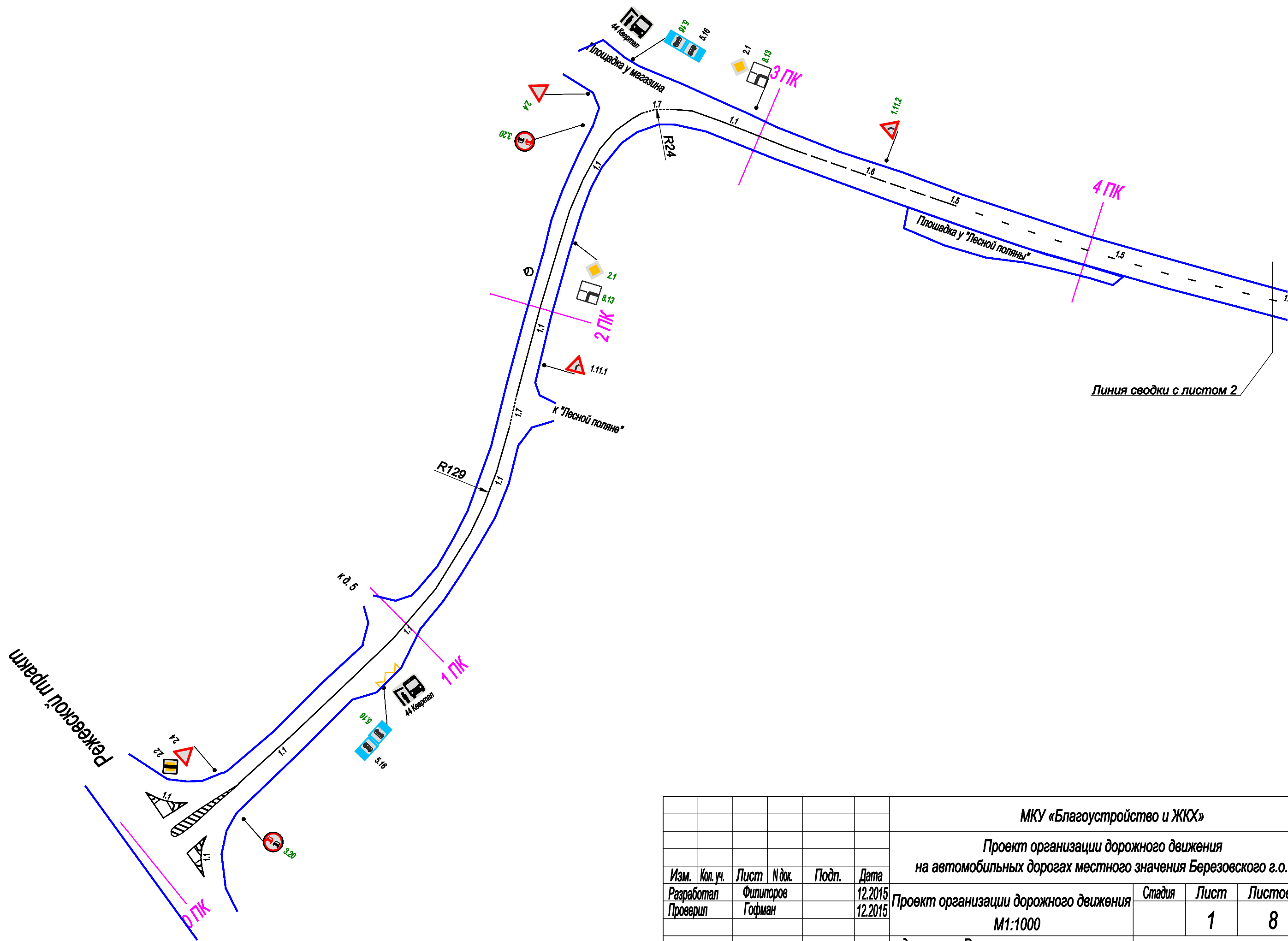
6	-	-	2+931	справа	посёлок Ленински	есть	есть
7	-	-	2+954	слева	посёлок Ленински	нет	нет
ИТОГО		7					

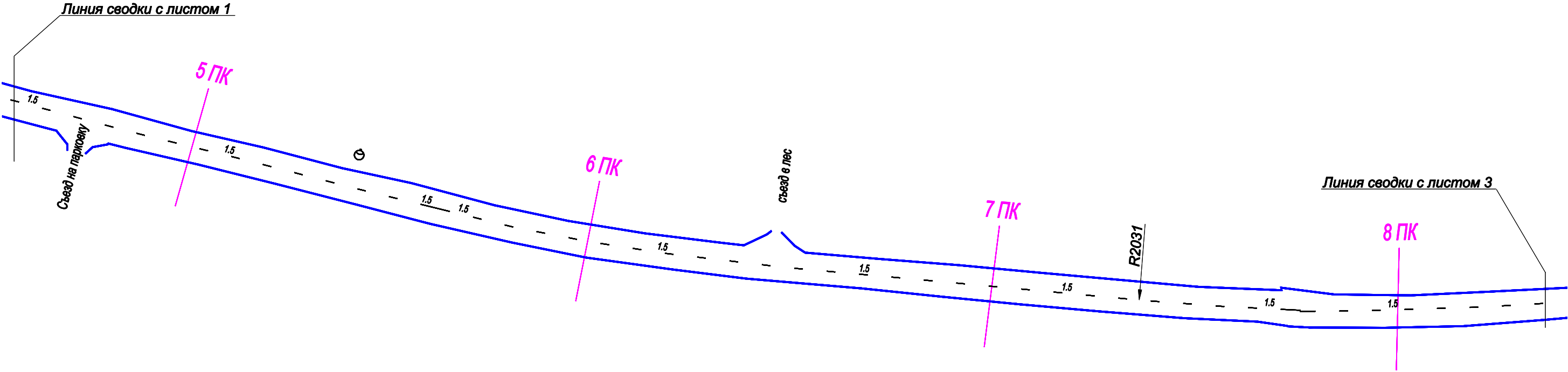
Ведомость тротуаров

Номер п/п	Имя участка	Направление	От, км+м	До, км+м	Протяженность, м	Ширина, м	Площадь, кв.м.		Материал покрытия	Расположение
							Размещено	Требуется		
1	-	-	2+975	3+032	-	-	388.8	-	Не указано	слева
2	-	-	3+034	3+091	-	-	390.0	-	Не указано	слева
ИТОГО		-	-	-	-	-	778.8	-	-	-

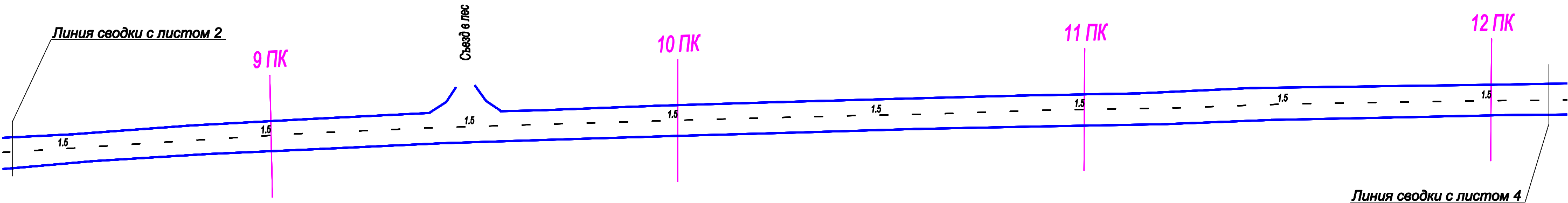
Ведомость участков освещения

Номер п/п	Имя участка	Направление	От, км+м	До, км+м	Кол-во опор	Кол-во светильников	Протяженность, м	Расположение
1	-	-	0+209	0+209	1	1	-	слева
2	-	-	0+540	0+540	1	1	-	слева
3	-	-	2+504	2+504	1	1	-	слева
4	-	-	2+657	2+657	1	1	-	слева
5	-	-	2+714	2+714	1	1	-	справа
6	-	-	2+782	2+782	1	1	-	слева
7	-	-	2+844	2+844	1	1	-	слева
8	-	-	2+879	2+879	1	1	-	справа
9	-	-	2+941	3+086	5	5	144.6	слева
ИТОГО		-	-	-	13	13	144.6	-

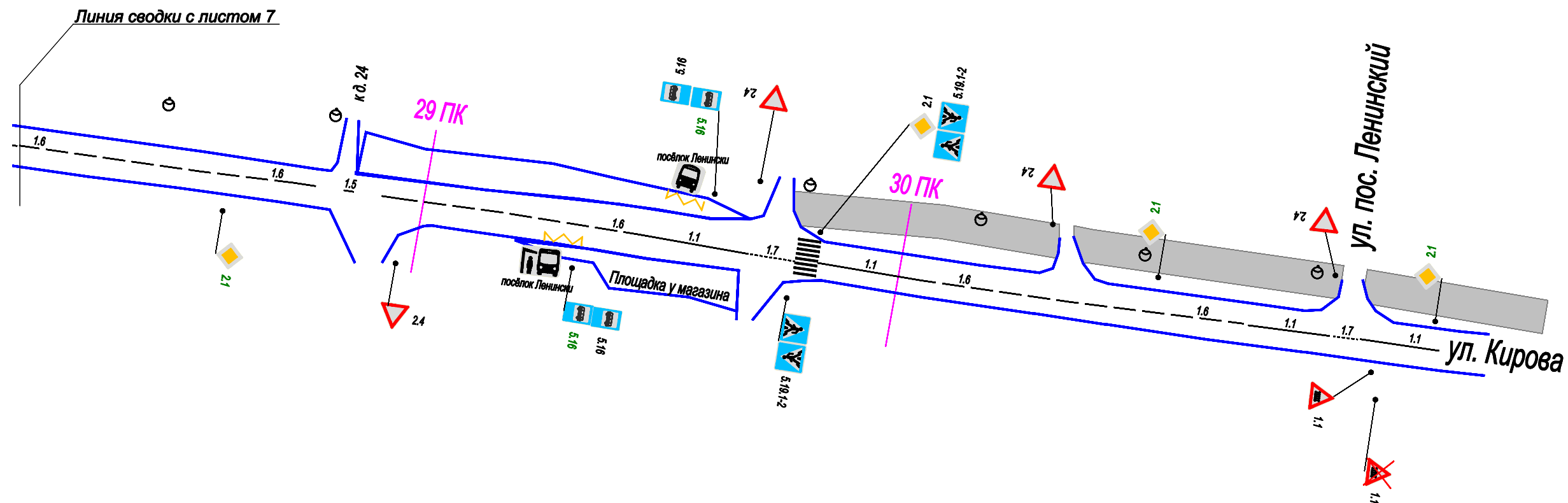




						МКУ «Благоустройство и ЖКХ»			
						Проект организации дорожного движения на автомобильных дорогах местного значения Березовского г.о.			
Изм.	Кол. уч.	Лист	Н док.	Подп.	Дата	Проект организации дорожного движения М1:1000	Стадия	Лист	Листов
Разработал		Филипоров			12.2015			2	8
Проверил		Гофман			12.2015	дорога от Режевского тракта до ул. Кирова		ООО "Дорожный консалтинг"	



						МКУ «Благоустройство и ЖКХ»			
						Проект организации дорожного движения на автомобильных дорогах местного значения Березовского г.о.			
Изм.	Кол. уч.	Лист	Н док.	Подп.	Дата	Проект организации дорожного движения М1:1000 дорога от Режевского тракта до ул. Кирова	Стадия	Лист	Листов
Разработал		Филипоров			12.2015			3	8
Проверил		Гофман			12.2015				
							ООО "Дорожный консалтинг"		



						МКУ «Благоустройство и ЖКХ»		
						Проект организации дорожного движения на автомобильных дорогах местного значения Березовского г.о.		
Изм.	Кол. уч.	Лист	Н док.	Подп.	Дата	Проект организации дорожного движения М1:1000	Стадия	Лист
Разработал		Филиппов			12.2015			8
Проверил		Гофман			12.2015	дорога от Режевского тракта до ул. Кирова	ООО "Дорожный консалтинг"	
								8

График продольных уклонов

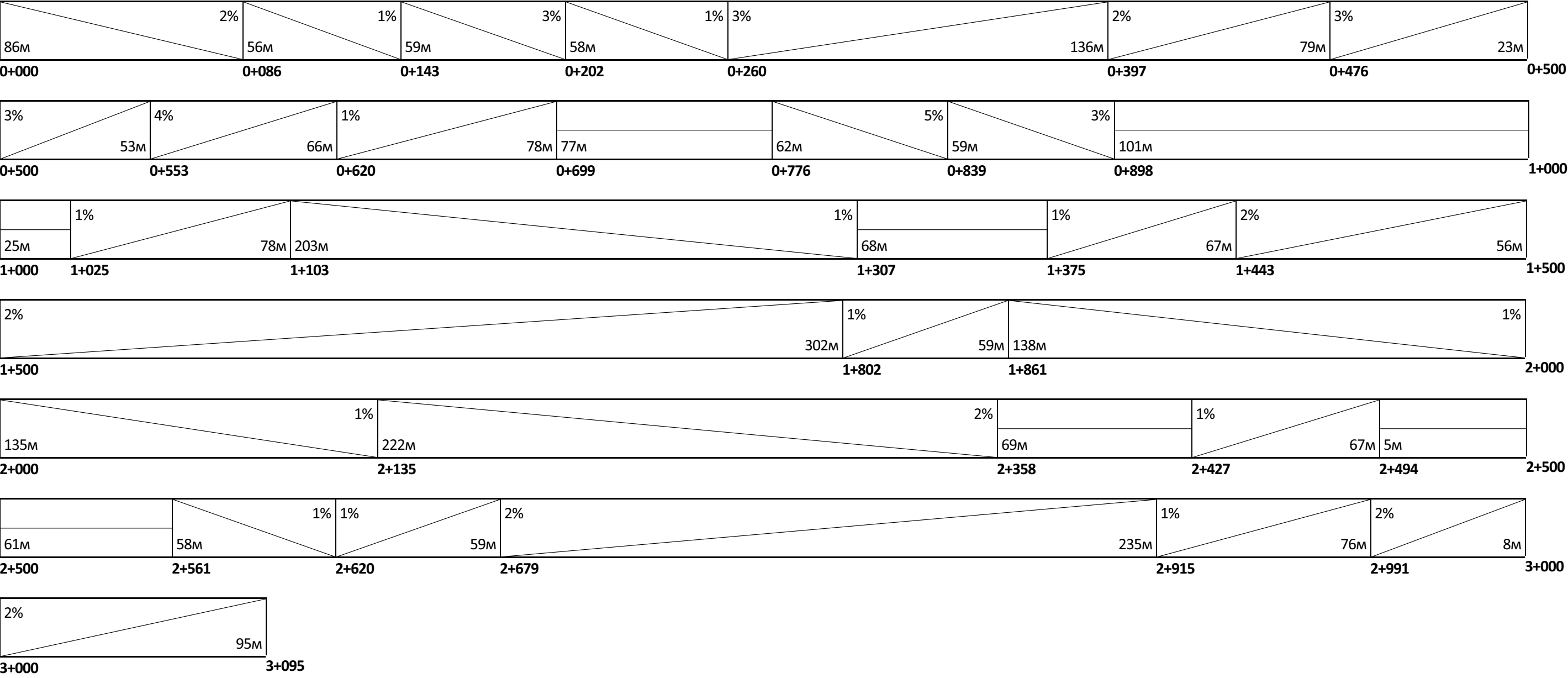




Таблица используемых букв и символов			
Буква или символ	Высота прописной буквы (hп), мм	Ширина литерной площадки, мм	Сокр. литерная площадка, мм
,	100	33	да
.	100	33	да
З	100	78	да
4	100	81	да
Е	100	86	да
И	100	98	да
Й	100	98	да
К	100	99	да
Л	100	100	да
Н	100	97	да
о	100	80	да
п	100	80	да
С	100	93	да
с	100	78	да

Примечание к знаку 6.10.1

Номер знака: 6.10.1 знак индивидуального проектирования
Щит 1707х346 мм
Фон: Белый (в населённых пунктах)
Площадь: 0,591 м²
Масштаб: 1:10
Количество: 1



Таблица используемых букв и символов

Буква или символ	Высота прописной буквы (hп), мм	Ширина литерной площадки, мм	Сокр. литерная площадка, мм
.	100	33	да
А	100	103	да
Д	100	100	да
З	100	88	да
л	100	80	да
М	100	119	да
Н	100	97	да
О	100	99	да
П	100	96	да
Р	100	90	да
У	100	74	да
Я	100	98	да

Примечание к знаку 6.10.1

Номер знака: 6.10.1 знак индивидуального проектирования
Щит 2211х266 мм
Фон: Белый (в населённых пунктах)
Площадь: 0,588 м²
Масштаб: 1:10
Количество: 1



Таблица используемых букв и символов

Буква или символ	Высота прописной буквы (hп), мм	Ширина литерной площадки, мм	Сокр. литерная площадка, мм
.	100	33	да
А	100	103	да
Д	100	100	да
З	100	88	да
л	100	80	да
М	100	119	да
Н	100	97	да
О	100	99	да
П	100	96	да
Р	100	90	да
У	100	74	да
Я	100	98	да

Примечание к знаку 6.10.1

Номер знака: 6.10.1 знак индивидуального проектирования
Щит 2211х266 мм
Фон: Белый (в населённых пунктах)
Площадь: 0,588 м²
Масштаб: 1:10
Количество: 1

Лист внесения изменений

[illegible]